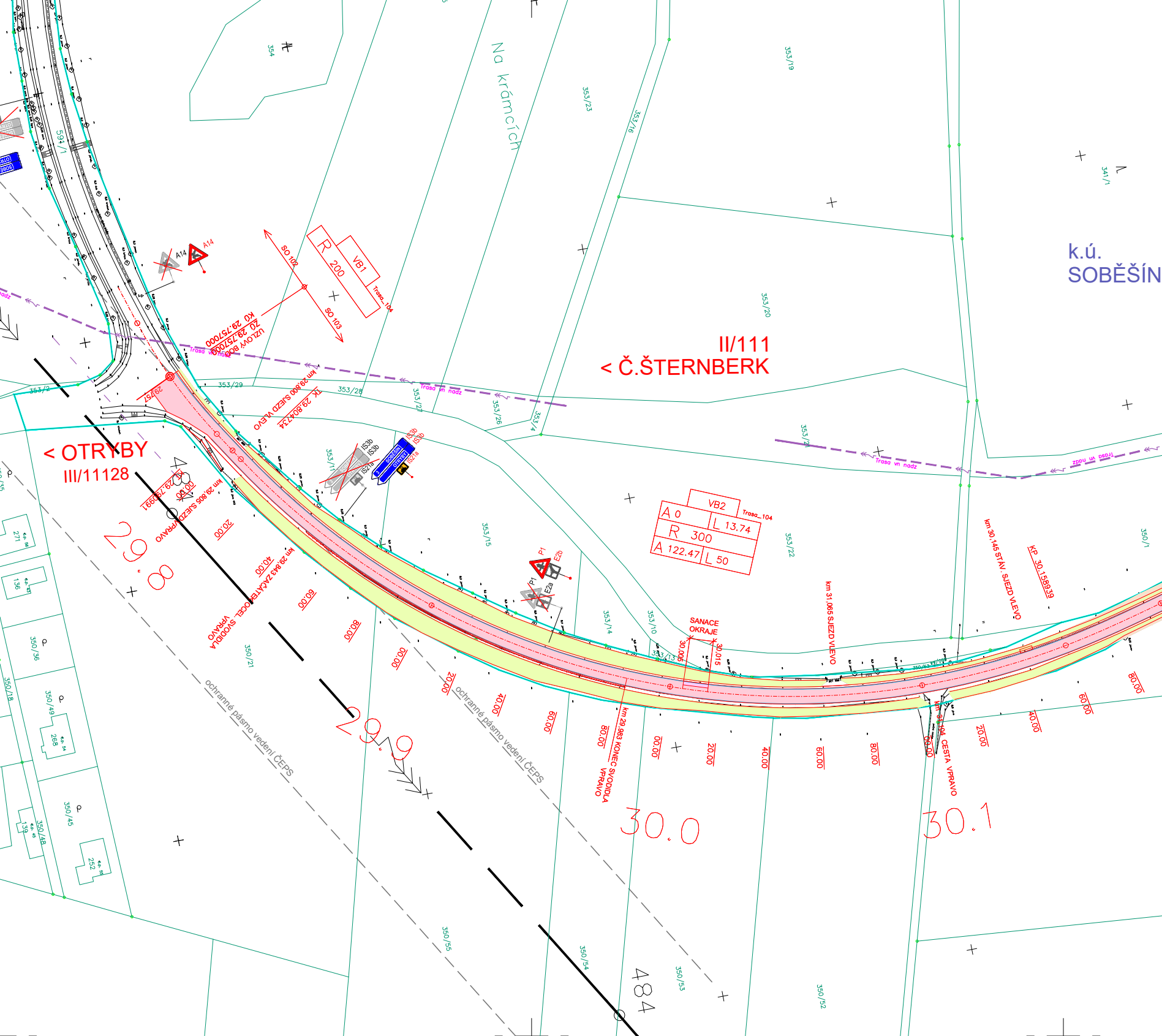
k.ú.
SOBĚŠÍN
II/111
< Č.ŠTERNBERK
< OTRYBY
III/11128
Na krámcích
VB1
R 200
Trasa_104
SO 102
SO 103
KÚ 29,757000
ZÚ 29,757000
UZLOVÝ BOD
TK 29,804734
km 29,800 SJEZD VLEVO
km 29,805 SJEZD VPRAVO
km 29,843 ZAČÁTEK OCEL. SVODIDLA VPRAVO
km 29,983 KONEC SVODIDLA VPRAVO
29,757
29,79991
VB2
A 0
L 13,74
R 300
A 122,47
L 50
SANACE
OKRAJE
30,006
30,015
km 30,145 STÁV. SJEZD VLEVO
KP 30,158939
km 31,065 SJEZD VLEVO
km 30,104 CESTA VPRAVO
A14
P1
E2b
E2a
IS3b
IS3b
IS21a
29.8
29.9
30.0
30.1
20.00
40.00
60.00
80.00
00.00
ochranné pásmo vedení ČEPS
Trasa vn nadz
484
354
353/23
353/16
353/19
353/20
353/22
353/21
353/26
353/4
353/29
353/28
353/2
353/15
353/14
353/10
353/13
353/11
341/1
350/1
350/21
350/36
350/18
350/49
350/45
350/48
350/55
350/54
350/53
350/52
591/1
271
136
268
252
139

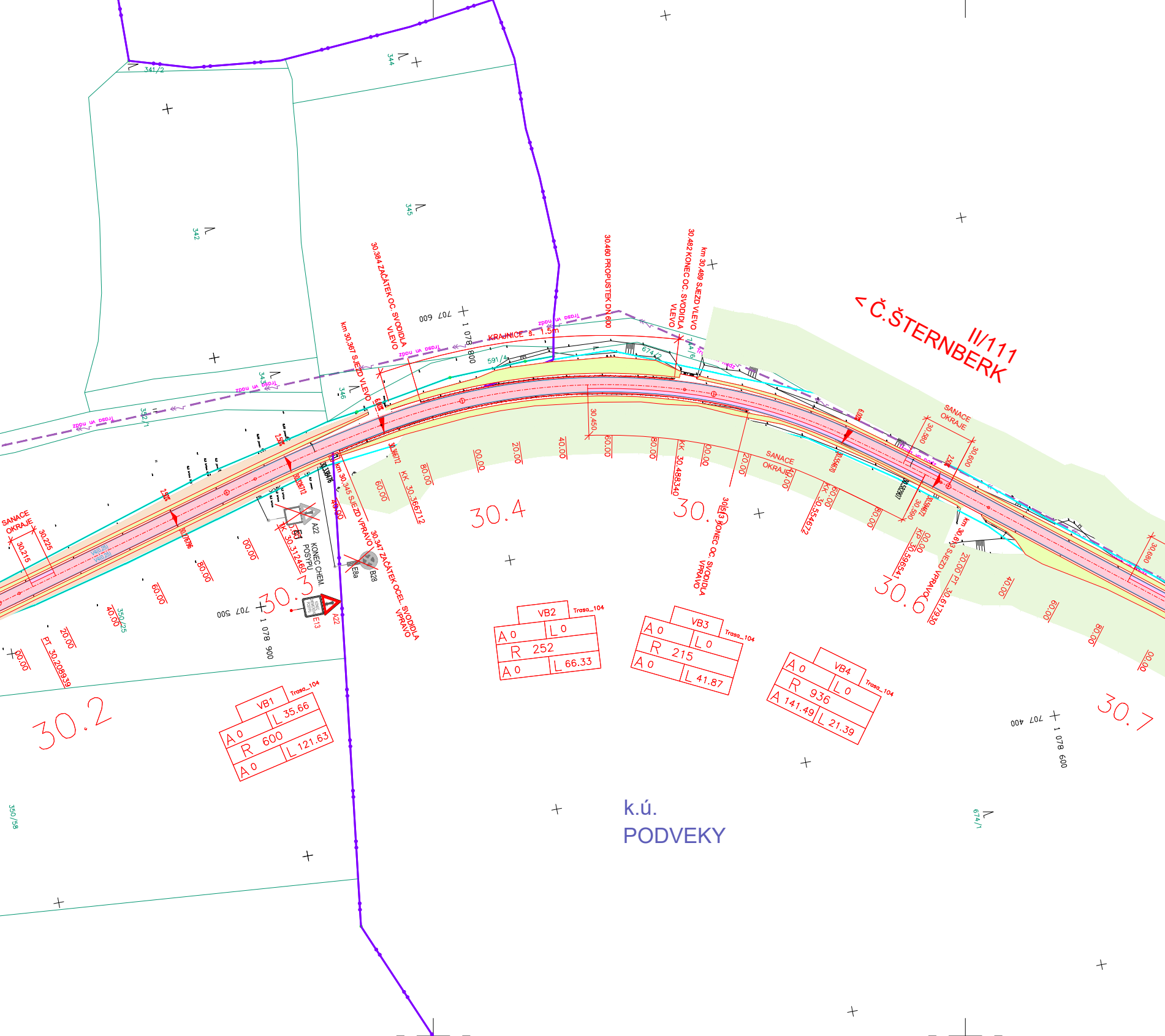

II/111
< Č.ŠTERNBERK
k.ú.
PODVEKY
30.2
30.3
30.4
30.5
30.6
30.7
30.384 ZAČÁTEK OC. SVODIDLA VLEVO
km 30.387 SJEZD VLEVO
30.460 PROPUSTEK DN 600
30.482 KONEC OC. SVODIDLA VLEVO
km 30.489 SJEZD VLEVO
KRAJNICE š. 1.5m
trasa vn nadz
km 30.345 SJEZD VPRAVO
30.347 ZAČÁTEK OCEL. SVODIDLA VPRAVO
KONEC CHEM. POSTUPU
KK 30.312460
KK 30.366712
KK 30.488340
KK 30.554672
KP 30.596541
PT 30.208939
PT 30.617930
30.5(1)3 KONEC OC. SVODIDLA VPRAVO
km 30.613 SJEZD VPRAVO
SANACE OKRAJE
30.215
30.225
30.450
30.580
30.590
30.600
30.680
A22
E8a
B28
E13
VB1 Trasa_104
A 0
R 600
A 0
L 35.66
L 121.63
VB2 Trasa_104
A 0
R 252
A 0
L 0
L 66.33
VB3 Trasa_104
A 0
R 215
A 0
L 0
L 41.87
VB4 Trasa_104
A 0
R 936
A 141.49
L 0
L 21.39
707 600
1 078 800
707 500
1 078 900
707 400
1 078 600
341/2
342
344
345
346
342/1
34.3
591/4
674/2
674/1
350/25
350/58
V40/25
00.00
20.00
40.00
60.00
80.00

II/111 NECHYBA I - Č. ŠTERNBERK

SO 103 - II/111 Č. ŠTERNBERK - NECHYBA I

ÚSEK 3 KM 29.75 - 31.38

SITUACE 1: 1 000

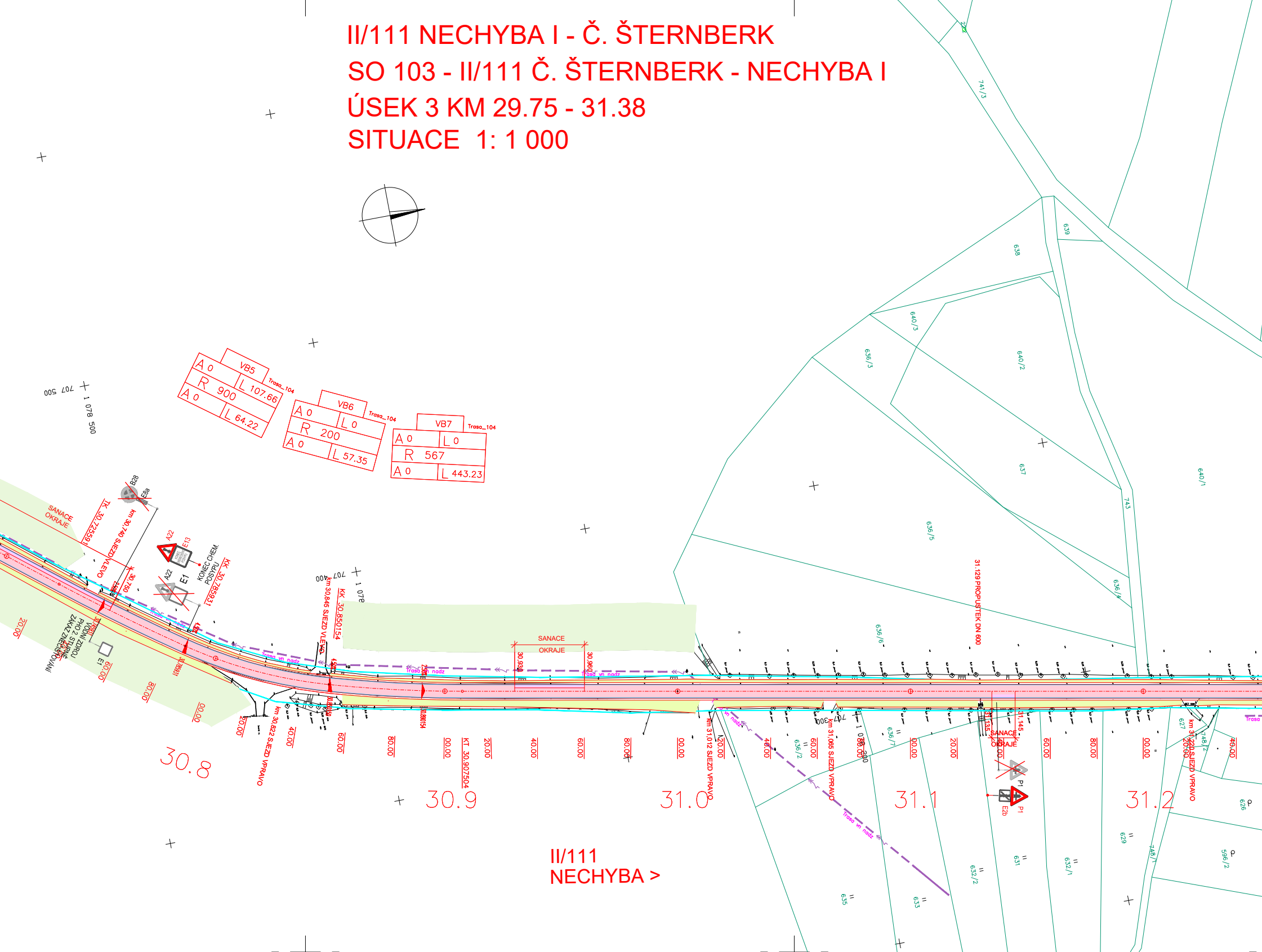
VB5
A 0
L 107.66
R 900
A 0
L 64.22
Trasa_104
VB6
A 0
L 0
R 200
A 0
L 57.35
Trasa_104
VB7
A 0
L 0
R 567
A 0
L 443.23
Trasa_104
707 500
1 078 500
707 400
SANACE OKRAJE
TK 30.72559
km 30.740 SJEZD VLEVO
B28
E8a
A22
E13
A22
E1
KONEC CHEM. POSYPU
KK 30.78593
KK 30.850154
km 30.845 SJEZD VLEVO
VODNÍ ZDROJ PHO 2. STUPNĚ ZÁKAZ ZNEČIŠŤOVÁNÍ
E1
km 30.822 SJEZD VPRAVO
KT 30.907504
SANACE OKRAJE
30.938
30.960
Trasa_vn_nadz
km 31.012 SJEZD VPRAVO
km 31.065 SJEZD VPRAVO
31.129 PROPUSTEK DN 600
31.135
31.145
SANACE OKRAJE
P1
E2b
P1
km 31.220 SJEZD VPRAVO
30.8
30.9
31.0
31.1
31.2
20.00
40.00
60.00
80.00
00.00
II/111
NECHYBA >
741/3
639
638
640/3
640/2
636/3
637
743
640/1
636/5
636/4
636/6
636/7
636/2
627
635
633
632/2
631
632/1
629
748/1
626
596/2

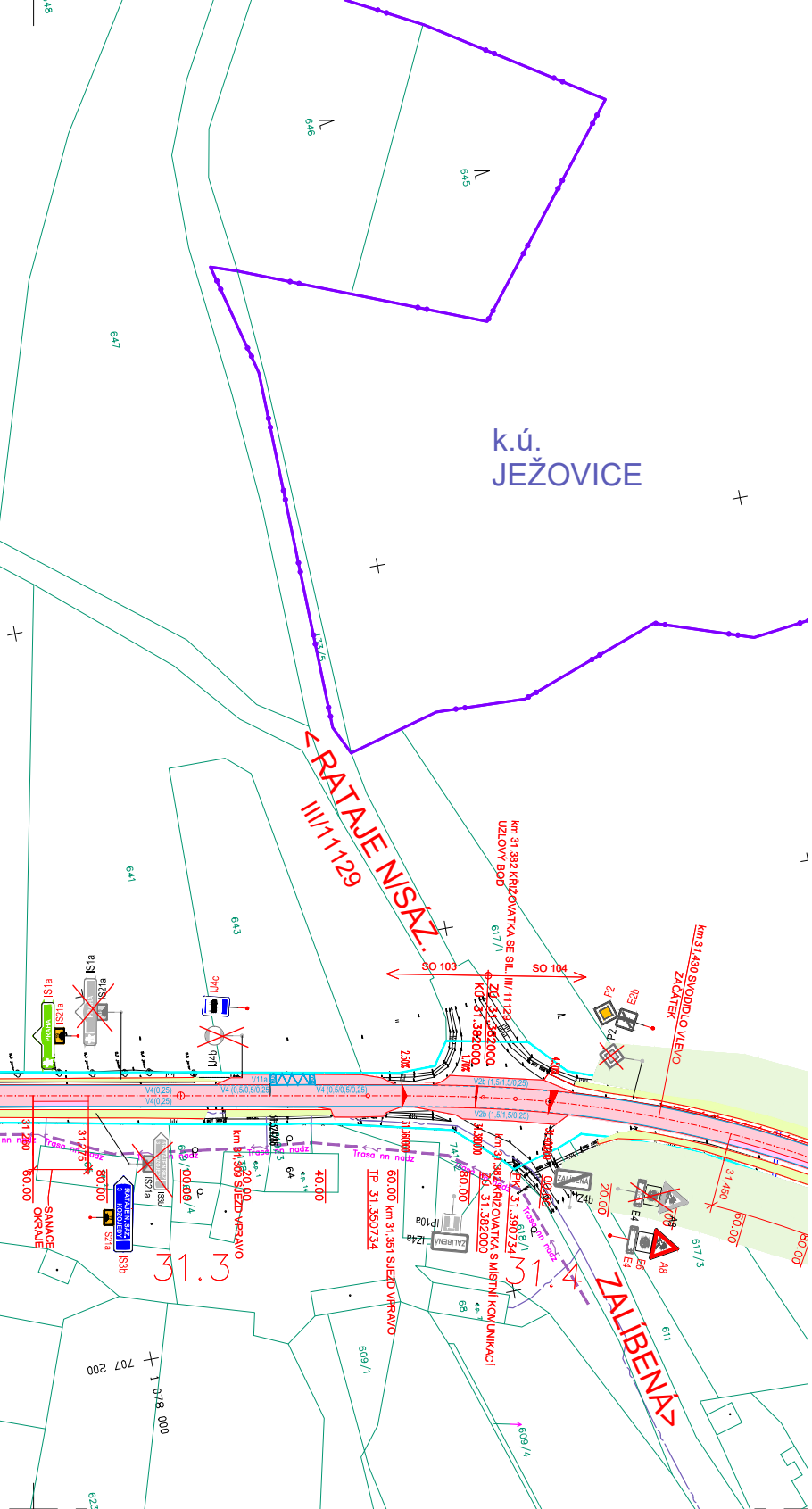
k.ú.
JEŽOVICE
646
645
647
641
643
< RATAJE N/SÁZ.
III/11129
ZALÍBENÁ>
SO 103
SO 104
km 31,382 KŘIŽOVATKA SE SIL. III/ 11129
UZLOVÝ BOD
ZÚ 31.382000
KÚ 31.382000
km 31,430 SVODIDLO VLEVO
ZAČÁTEK
km 31,382 KŘIŽOVATKA S MÍSTNÍ KOMUNIKACÍ
ZÚ 31.382000
PK 31.390734
km 31,351 SJEZD VPRAVO
TP 31.350734
km 31,309 SJEZD VPRAVO
SANACE OKRAJE
31,260
31,275
31,450
31.3
31.4
80.00
60.00
40.00
20.00
00.00
2.50%
1.70%
4.50%
31.360000
31.380000
31.400000
V11a
V4(0,25)
V4 (0,5/0,5/0,25)
V2b (1,5/1,5/0,25)
Trasa nn nadz
IS1a
IS21a
IS3b
IS3c
IJ4c
IJ4b
IP10a
IZ4a
IZ4b
P2
E2b
E4
E6
A8
PRAHA
RATAJE N. SÁZ. 3
KOZOJEDY
ZALÍBENÁ
617/1
617/3
618/1
611
609/1
609/4
741
64
68
707 200
1 078 000

LEGENDA:

PLOCHY:

- ▨ ASFALTOVÝ POVRCH
- ▨ NÁSYP
- ▨ ZÁŘEZ
- ▨ LES

KATASTR:

- — HRANICE PARCEL
- — VNITŘNÍ HRANICE PARCEL
- 125/17 ČÍSLA PARCEL
- —●— HRANICE KATASTR. ÚZEMÍ

STÁVAJÍCÍ INŽENÝRSKÉ SÍTĚ:

- — VENKOVNÍ SILOVÉ VEDENÍ VVN
- — VENKOVNÍ SILOVÉ VEDENÍ VN
- — VENKOVNÍ SILOVÉ VEDENÍ NN
- — VODOVODNÍ POTRUBÍ
- — SDĚLOVACÍ VEDENÍ SPOJOVÉ

DOPRAVNÍ ZNAČENÍ

- — VODOROVNÉ DOPR. ZNAČENÍ

ZÁBOR POZEMKŮ:

- — TRVALÝ ZÁBOR BEZ VÝKUPU

D
103

PDPS

Krajská správa a údržba silnic Středočeského kraje
příspěvková organizace
Zborovská 11, 150 21 Praha 5

II/111 Nechyba I - Český Šternberk

GENERÁLNÍ PROJEKTANT:
HBH Projekt spol. s r.o.
Kabátníkova 5, 602 00 BRNO

Projektová kancelář
pro dopravní a inženýrské stavby
Kabátníkova 5, 602 00 BRNO

Č. ZAKÁZKY 2020/0552

SOUŘAD. SYSTÉM: S–JTSK
VÝŠKOVÝ SYSTÉM: B.p.v.

VEDOUCÍ PROJEKTANT	ING. MALEC	Mal
ZODPOVĚDNÝ PROJEKTANT	ING. HLAVATÝ	
VYPRACOVAL	ING. ŠTEFKA	Štef
KRESLIL	ING. ŠTEFKA	
KONTROLOVAL	ING. MALEC	Mal

Projektová kancelář
pro dopravní a inženýrské stavby
Kabátníkova 5, 602 00 BRNO

KRAJ: **STŘEDOČESKÝ**
KÚ: **Č. ŠTERNBERK, SOBĚŠÍN, PODVEKY, JEŽOVICE, ZBIZUBY**

NÁZEV AKCE

103 – II/111 Č. ŠTERNBERK – NECHYBA I, ÚSEK 3

D – DOKUMENTACE OBJEKTŮ

DATUM	LEDEN 2023
FORMÁT	18 A4
MĚŘÍTKO	1: 1 000
ÚČEL	PDPS
ČÍS. ZAKÁZKY	2020/0552
ARCHIVNÍ ČÍS.	

NÁZEV VÝKRESU

SITUACE

ČÍS. SOUPRAVY	ČÍS. VÝKRESU
	2